


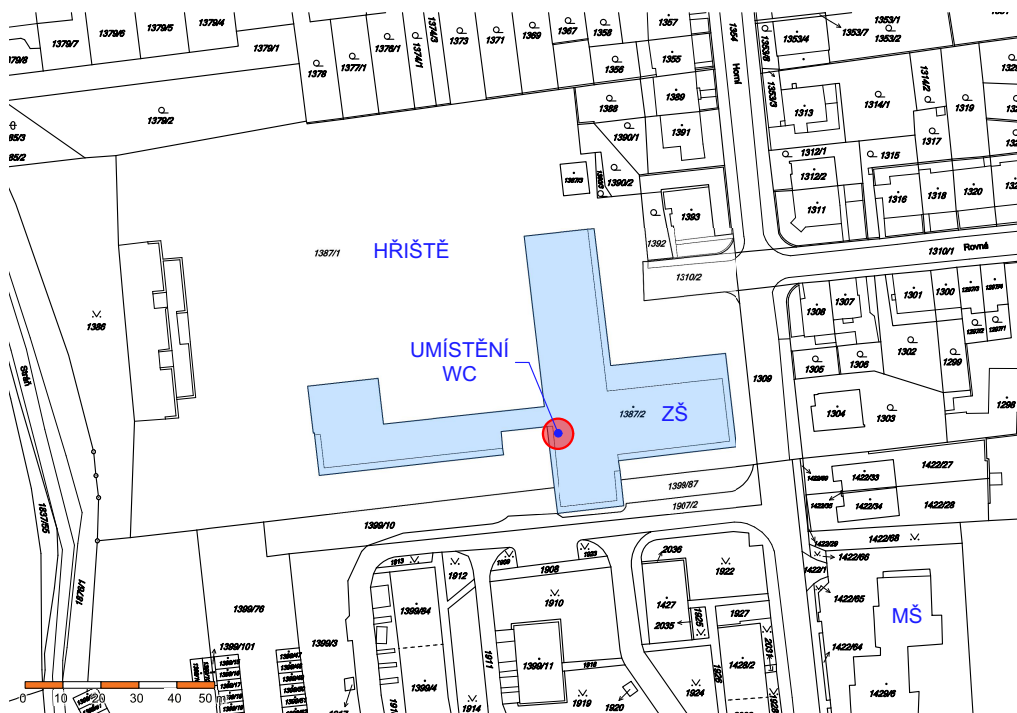
POZNÁMKA

- PŮVODNÍ MÍSTO STAVBY
- PŘÍSTUP / PŘÍJEZD K POZEMKU / K OBJEKTU

- LETECKÝ SNÍMEK + OBEČNÁ MAPA (K DATU 16.9.2015)
(© MAPY.CZ, S.R.O. - WWW.MAPY.CZ)



HLAVNÍ PROJEKTANT Ing.VLADAN HENEK, MBA.	MÍSTO STAVBY PARC.Č. 1387/2 - ŠTÝŘICE HORNÍ 742/16, BRNO-ŠTÝŘICE, OKRES BRNO-MĚSTO	PROJEKČNÍ A INŽENÝRSKÁ ČINNOST VLADAN HENEK INC. KONTAKT +420 606 680 458 vladan@stamin.eu www.stamin.eu		
VYPRACOVAL Ing.VLADAN HENEK, MBA.	STAVEBNÍK/INVESTOR STATUTÁRNÍ MĚSTO BRNO	DATUM 16.9.2015	STUPEŇ DZS	FORMÁT 1x A4
KONTROLOVAL Ing.SVATAVAHENKOVÁ, CSc.	ZÁSTUPCE INVESTORA JARMILA HLAVOŇOVÁ	ZAKÁZKOVÉ Č. 1534	DIGITÁLNÍ ZPRACOVÁNÍ ARCHICAD 18	
NÁZEV DÍLA ZŠ BRNO, HORNÍ 16 VYBUDOVÁNÍ SOCIÁLNÍHO ZAŘÍZENÍ U ŠATEN BAZÉNU		PARÉ	MĚŘITKO	ČÍSLO VÝKRESU C.01
NÁZEV VÝKRESU C. SITUAČNÍ VÝKRESY SITUACE ŠIRŠÍCH VZTAHŮ				




ZÁKLADNÍ ÚDAJE

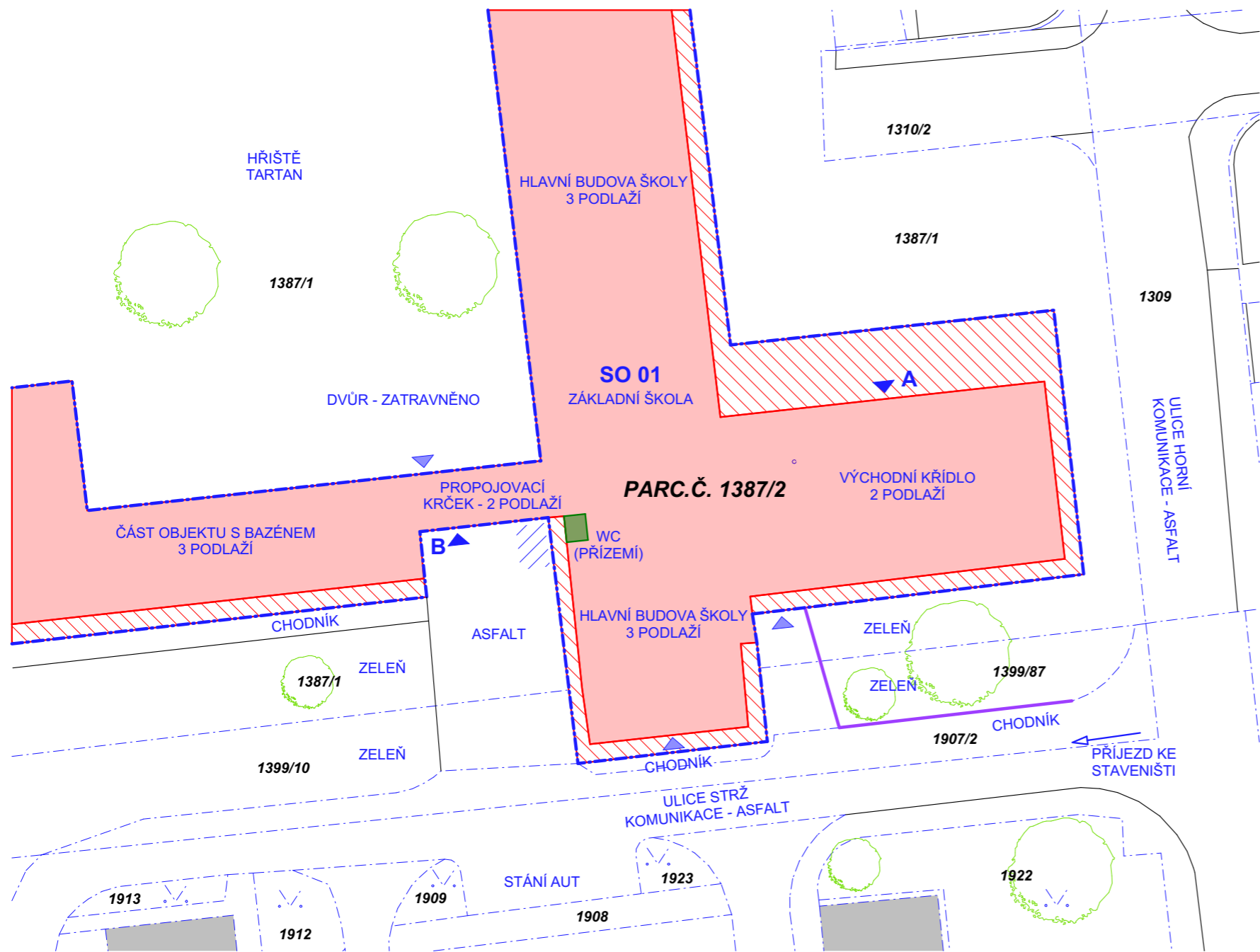
KATASTR. ÚDAJE KE STAVEBNÍMU POZEMKU: (Č.PARCELY, K.ÚZEMÍ, DRUH, UŽITÍ, PLOCHA)	PARC.Č. 1387/2 - ŠTÝŘICE ZASTAVĚNÁ PLOCHA A NÁDVOŘÍ, 2 986 M ²
OBJEKT NA PARCELE: (ČÍSLO POPISNÉ, VYUŽITÍ, ÚČEL OBJEKTU)	Č.P.742 - STAVBA OBČANSKÉ VYBAVENOSTI ZÁKLADNÍ ŠKOLA
SOUSEDNÍ PARCELY (VLASTNÍK): (Č.PARCELY, DRUH, ZPŮSOB VYUŽITÍ)	STATUTÁRNÍ MĚSTO BRNO 1387/1, 1399/87 - OSTATNÍ PLOCHA (SPORTOVIŠTĚ A REKREAČNÍ PLOCHA) 1399/10, 1907/2 - OSTATNÍ PLOCHA (OSTATNÍ KOMUNIKACE)
PŘÍJEZDOVÁ CESTA:	1399/10, 1907/1, 1907/2 OSTATNÍ PLOCHA (OST. KOMUNIKACE)

POZNÁMKA

- PODROBNOSTI - VIZ KATASTR NEMOVITOSTI
- VÝŘEZ Z KATASTRÁLNÍ MAPY S PLATNOSTÍ K DATU 16.9.2015
(© ČESKÝ ÚŘAD ZEMĚMĚŘICKÝ A KATASTRÁLNÍ - WWW.CUZK.CZ)



HLAVNÍ PROJEKTANT Ing.VLADAN HENEK, MBA.	MÍSTO STAVBY PARC.Č. 1387/2 - ŠTÝŘICE HORNÍ 742/16, BRNO-ŠTÝŘICE, OKRES BRNO-MĚSTO	<div>PROJEKČNÍ A INŽENÝRSKÁ ČINNOST</div> <div>VLADAN HENEK</div> <div>ING.</div>		KONTAKT +420 606 680 458 vladan@stamin.eu www.stamin.eu	
VYPRACOVAL Ing.VLADAN HENEK, MBA.	STAVEBNÍK/INVESTOR STATUTÁRNÍ MĚSTO BRNO				
KONTROLOVAL Ing.SVATAVAHENKOVÁ, CSc.	ZÁSTUPCE INVESTORA JARMILA HLAVOŇOVÁ	DATUM 16.9.2015	STUPEŇ DZS	FORMÁT 1x A4	
NÁZEV DÍLA ZŠ BRNO, HORNÍ 16 VYBUDOVÁNÍ SOCIÁLNÍHO ZAŘÍZENÍ U ŠATEN BAZÉNU		ZAKÁZKOVÉ Č. 1534	DIGITÁLNÍ ZPRACOVÁNÍ ARCHICAD 18		
		PARÉ	MĚŘITKO 1:2 000	ČÍSLO VÝKRESU C.02	
NÁZEV VÝKRESU C. SITUAČNÍ VÝKRESY SITUACE KATASTRÁLNÍ					



LEGENDA

OZNAČENÍ	NÁZEV
SO 01	OBJEKT ZÁKLADNÍ ŠKOLY HORNÍ 16
A	HLAVNÍ VSTUP DO OBJEKTU Z ULICE (PRO VEŘEJNOST)
B	VEDLEJŠÍ VSTUP Z ULICE (PRO ZAMĚSTNANCE), BEZBARIÉROVÝ PŘÍSTUP
	ROZSAH STAVEBNÍCH ÚPRAV OBJEKTU DOTČENÁ PLOCHA MÍSTNOSTI V PŘÍZEMÍ
	OSTATNÍ, NEDOTČENÉ ČÁSTI OBJEKTU ŠKOLY ZASTAVĚNÁ PLOCHA
	BALKONY, PODLOUBÍ, PŘESAHY BUDOVY, TERASY OHRANIČUJÍCÍ PLOCHA
	SOUSEDNÍ OBJEKTY ZASTAVĚNÁ PLOCHA
769	PARCELA (POZEMEK) URČENÁ KE STAVEBNÍMU ZÁMĚRU OHRANIČENÍ
49/1	PARCELA (POZEMEK) OHRANIČENÍ
	ZAŘÍZENÍ STAVENIŠTĚ (KONTEJNER NA ODPADY) OHRANIČENÍ
	PLOTY, ZÍDKY, ZÁBRADLÍ A PŘEKÁŽKY KOMPLIKUJÍCÍ ČI ZNEMOŽŇUJÍCÍ KOMUNIKACI U STAVENIŠTĚ
	VSTUPY, VJEZDY NA POZEMKU SOUVISEJÍCÍ S OBJEKTEM DOTČENÉ / NEDOTČENÉ

POZNÁMKA

- ROSTLÁ ZELEŇ A TERÉNNÍ ÚPRAVY POZEMKU ZŮSTÁVAJÍ NEMĚNNÉ
- DOPRAVNÍ A TECHNICKÁ INFRASTRUKTURA NESOUVISÍ SE STAVEBNÍM ZÁMĚREM
- ZAŘÍZENÍ STAVENIŠTĚ BUDE POUZE UVNITŘ BUDOVY, PŘED OBJEKTEM BUDE KONTEJNER NA ODPADY
- KOMUNIKACE NA POZEMKU NEBUDE VÝSTAVBOU OMEZENA
- KÓTY UVÁDĚNY V METRECH
- SITUACE JE ŘEŠENA DLE STÁVAJÍCÍCH ÚDAJŮ V KATASTRU NEMOVITOSTÍ ZÁŘÍ 2015

±0,000 = cca 231 m

SOUŘADNÝ SYSTÉM: S-JTSK
VÝŠKOVÝ SYSTÉM: BpV

HLAVNÍ PROJEKTANT Ing.VLADAN HENEK, MBA.	MÍSTO STAVBY PARC.Č. 1387/2 - ŠTÝŘICE HORNÍ 742/16, BRNO-ŠTÝŘICE, OKRES BRNO-MĚSTO	<div>PROJEKČNÍ A INŽENÝRSKÁ ČINNOST</div> <div>VLADAN HENEK</div> <div>ING.</div>		KONTAKT +420 606 680 458 vladan@stamin.eu www.stamin.eu	
VYPRACOVAL Ing.VLADAN HENEK, MBA.	STAVEBNÍK/INVESTOR STATUTÁRNÍ MĚSTO BRNO				
KONTROLOVAL Ing.SVATAVAHENKOVÁ , CSc.	ZÁSTUPCE INVESTORA JARMILA HLAVOŇOVÁ	DATUM 16.9.2015	STUPEŇ DZS	FORMÁT 2x A4	
NÁZEV DÍLA ZŠ BRNO, HORNÍ 16 VYBUDOVÁNÍ SOCIÁLNÍHO ZAŘÍZENÍ U ŠATEN BAZÉNU		ZAKÁZKOVÉ Č. 1534	DIGITÁLNÍ ZPRACOVÁNÍ ARCHICAD 18		
		PARÉ	MĚŘITKO 1:500	ČÍSLO VÝKRESU C.03	
NÁZEV VÝKRESU C. SITUAČNÍ VÝKRESY SITUACE KOORDINAČNÍ					